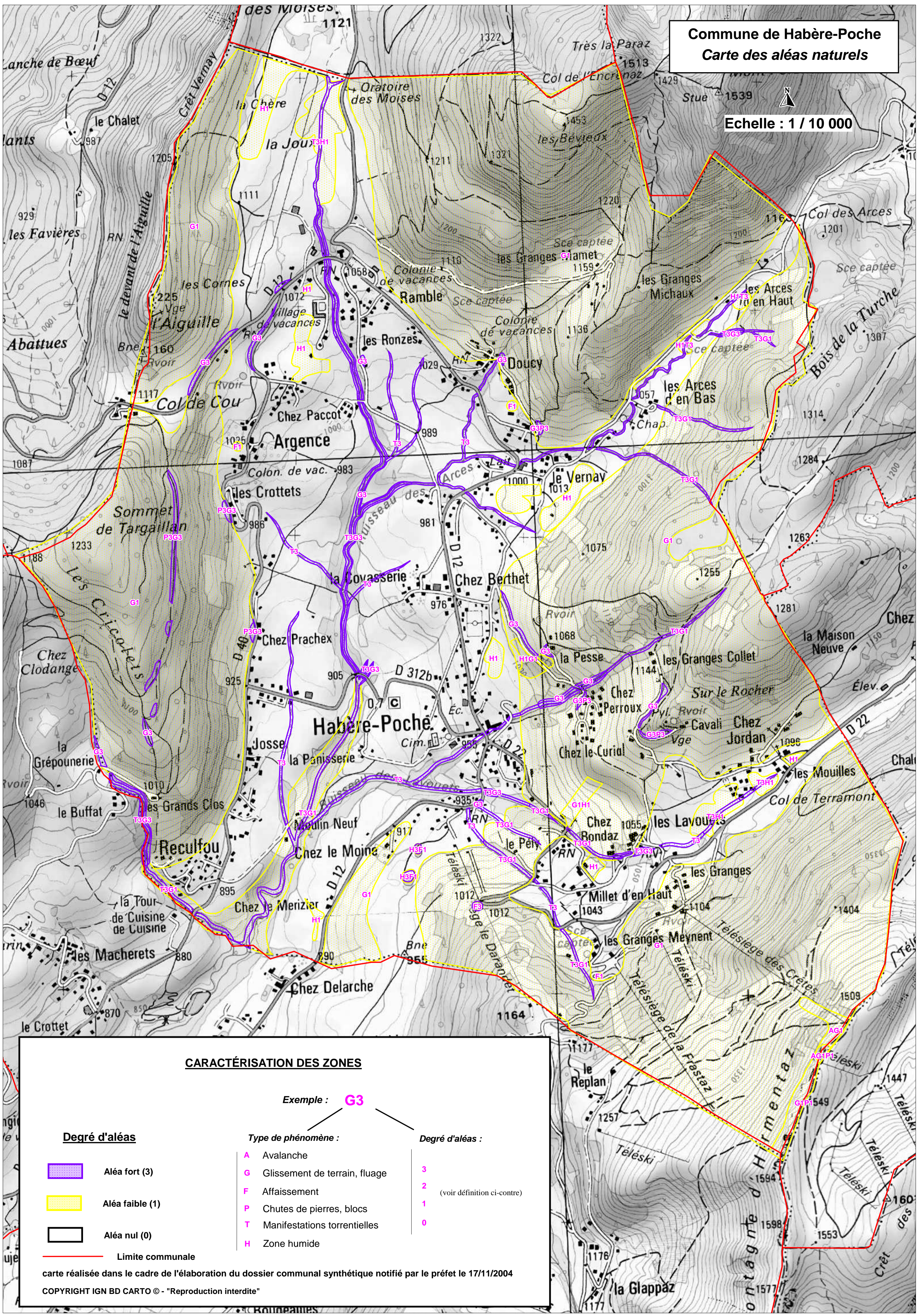


Commune de Habère-Poche
Carte des aléas naturels




Echelle : 1 / 10 000



CARACTÉRISATION DES ZONES

Exemple : **G3**

Degré d'aléas

-  Aléa fort (3)
-  Aléa faible (1)
-  Aléa nul (0)

— Limite communale

Type de phénomène :

- A** Avalanche
- G** Glissement de terrain, fluage
- F** Affaissement
- P** Chutes de pierres, blocs
- T** Manifestations torrentielles
- H** Zone humide

Degré d'aléas :

- 3**
 - 2**
 - 1**
 - 0**
- (voir définition ci-contre)

carte réalisée dans le cadre de l'élaboration du dossier communal synthétique notifié par le préfet le 17/11/2004

COPYRIGHT IGN BD CARTO © - "Reproduction interdite"