




PPR de CORDON Carte de localisation des phénomènes naturels

-  Avalanches, CLPA
-  Mouvements de terrains : - glissement de terrains (G)
-  Crues ruisseaux, torrents, Zones de débordements (T)

--- Limite communale

Projet de PPR - Commune de CORDON Carte de localisation des phénomènes naturels Echelle 1/25000ème

