







Préfecture de la Haute-Savoie  
 Direction Départementale  
 des Territoires

**Plan de Prévention des Risques naturels  
 prévisibles  
 Carte de Localisation  
 des Phénomènes Historiques**

**Commune de PASSY**

**Légende**

-  Ruisseaux, torrents,  
Zones de débordements (T)
-  Mouvements de terrains :  
- glissement de terrains (G)  
- Ecoulement rocheux (EC)  
- Chutes de pierres (P)
-  Avalanches CLPA  
(n° de couloir)
-  Terrains hydromorphes
-  Limite communale



Échelle : 1:25 000

Office National des Forêts  
 Service de Restauration  
 des Terrains en Montagne  
 6 Avenue de France  
 74000 ANNECY  
 Tél : 04.50.23.83.94

Echelle : 1/25000  
 Novembre 2013

Source IGN (Cadaastre, Int. Orthophotogramétrie et Scans) - Diffusion RGPD 74 - Reproduction interdite