



 Préfecture de la Haute-Savoie  
 Direction Départementale des Territoires


**Plan de Prévention des Risques naturels prévisibles**  
**Carte du zonage réglementaire**  
**Partie 2/2 - SUD**


**Commune de PASSY**

- Réglementation des zones**
- Zones à prescriptions fortes
  - Zones de Forêts à Fonction de protection Inconstructibles
  - Zones à prescriptions fortes Reconstruction des bâtiments sous conditions
  - Zones à prescriptions faibles à moyennes Constructibles sous conditions
  - Zone non réglementée par le P.P.R.

**Identification des zones**


 Numéro de zone ("a" pour zone d'avalanche)  
**16 BD**


 Règlements applicables


 Limite périmètre réglementaire

Service de Restauration des Terrains de Montagne  
 4 Avenue de France  
 74000 ANNECY  
 Tél. 04.50.23.83.94

**Echelle : 1/5000**  
**Novembre 2013**