


Commune de Vétraz-Monthoux

DOSSIER PHOTOGRAPHIQUE :

Vue représentative de la commune

Principaux phénomènes recensés

Principaux ouvrages de protection



Photographies des événements



Vetraz-ET1 : Rive droite de l'Arve –
Berges susceptibles d'être inondées lors de fortes crues.




Vetraz-ET2 : Ruisseau de la Jaline, au Bas-Monthoux –
Quelques risques de débordements très localisés.

Photographies des événements



Vetraz-EG1 : Rive droite de l'Arve, au niveau du lac de Creuze – Glissements de talus généralisés.



Vetraz-EG2 : Ruisseau le Nantet, en aval de l'église – Déstabilisation du thalweg, dont les versants sont affouillés en pied par le ruisseau.

Photographies des événements



Vetraz-EH1 : Rive droite de l'Arve, au niveau du lac de Creuze – Développement d'une humide sur le talus, affectée de glissements.




Vetraz-EH2 : La Râpe – Zone humide dans un pré au pied de la colline de Monthoux.

Photographies des ouvrages



Vétraz-OG1 : RD1205, au dessus des Grandes Iles –
Succession de murs empierrés confortant le talus amont de la route.



Vétraz-OG2 : Carrefour entre les RD 185 et 1205 –
Murs de soutènements en pierres.

Photographies des ouvrages



Vetraz-OG3 : RD185, sous le stade de Vétraz –
Mur de confortement de talus en béton, drainé.



Vetraz-OT1 : Rive droite de l'Arve, au niveau de l'ancien lac de Creuze –
Épis en enrochements afin de protéger les berges.