











## PPR de Sillingy

### Carte des enjeux

#### Légende

-  Forêts à fonction de protection
-  Urbanisme dense existant en 2012
-  Urbanisme moins dense existant et bâtiments isolés.
-  Urbanisations prévues de divers types
-  Bâtimens publics et/ou utiles en gestion de crise
-  24 ouvrages de maîtrise de l'eau.
-  Bâtimens cadastres
-  Routes structurantes
-  Voies de dessertes
-  Limites de commune

Nord 

Office National des Forêts

novembre 2014

Echelle : 1/10000ème

