






Plan de Prévention des Risques naturels prévisibles
 Carte de Localisation des Avalanches du secteur Nord

CHAMONIX-MONT-BLANC

Légende de la carte de localisation des avalanches

-  Enveloppe des avalanches observées
 -  Couloirs de neige ou extensions linéaires
 - Taconnaz** Nom du couloir
 - 86/6** Référence CLPA/EPA
 - 1922** Dates des événements majeurs
 -  Ouvrages de protection
 -  Limite de secteur
 - C.III** n° du secteur
-  Office National des Forêts
 Service de Restauration des Terrains en Montagne
- Echelle : 1/10 000
 Mars 2010

