










Préfecture de la Haute-Savoie  Direction Départementale des Territoires

Plan de Prévention des Risques naturels prévisibles
Carte de Localisation des Avalanches du secteur Sud

CHAMONIX-MONT-BLANC

Légende de la carte de localisation des avalanches

-  Enveloppe des avalanches observées
-  Coulées de neige ou extensions linéaires
- Taconnaz** Nom du couloir
-  86/6 Référence CLPA/EPA
-  1922 Dates des événements majeurs
-  Ouvrages de protection
-  Limite de secteur
-  C.III n° du secteur

 Office National des Forêts Echelle : 1/10 000 ^{ème}
 Service de Restauration des Terrains en Montagne Mars 2010

