





Plan de Prévention des Risques naturels prévisibles

Carte des aléas de la commune de MONTMIN

Légende

Degré des aléas

-  Zone d'aléa fort (degré 3)
-  Zone d'aléa moyen (degré 2)
-  Zone d'aléa faible (degré 1)
-  Zone aléa exceptionnel d'avalanche
-  Zone d'aléa négligeable

Nature des aléas

- A : Avalanche
- G : Glissement de Terrain
- H : Terrains Hydromorphes
- P : Chute de blocs et de pierres
- T : Crue Torrentielle
- R : Ruissellement/ravinement

--- Limite communale

Identification des zones

- 145** ← Numéro de zone
- G3P1** ← Natures et degrés des aléas



MB MANAGEMENT
Rue du Revolley
38150 AGNIN
Tél : 04.74.84.10.29

Echelle : 1/10 000
Mai 2015

