


Direction Départementale des Territoires
Service Aménagement et Risques
Cellule Prévention des Risques












Liberté • Égalité • Fraternité
RÉPUBLIQUE FRANÇAISE

Ministère de l'Énergie, du Climat
et du Développement Durable et de la Mer

Plan de Prévention des Risques naturels prévisibles
Carte des Aléas

SALLANCHES

Degré d'aléa	Nature d'aléa
	Zone d'aléa fort (degré 3)
	Zone d'aléa moyen (degré 2)
	Zone d'aléa faible (degré 1)
	Zone d'aléa significable
	A : Avalanche
	G : Glissement de terrain
	I : Inondations
	F : Éboulements rochers
	T : Terrain

Identification des zones

G3P1 : Nature et degré des aléas
31 21 : Numéro dans la description des aléas

----- Limite communale

Echelle : 1/20 000 CARTE N° 1/1 21.05.2015

Coord. 110 E
3850 CROLLES
Fol. 04 76 92 22 22
Fol. 04 76 92 22 23
BENTHE
Geolithe, Ingénieurs-Conseils en Risques Naturels
04 76 92 22 22
04 76 92 22 23
04 76 92 22 24
04 76 92 22 25
04 76 92 22 26
04 76 92 22 27
04 76 92 22 28
04 76 92 22 29
04 76 92 22 30
04 76 92 22 31
04 76 92 22 32
04 76 92 22 33
04 76 92 22 34
04 76 92 22 35
04 76 92 22 36
04 76 92 22 37
04 76 92 22 38
04 76 92 22 39
04 76 92 22 40
04 76 92 22 41
04 76 92 22 42
04 76 92 22 43
04 76 92 22 44
04 76 92 22 45
04 76 92 22 46
04 76 92 22 47
04 76 92 22 48
04 76 92 22 49
04 76 92 22 50
04 76 92 22 51
04 76 92 22 52
04 76 92 22 53
04 76 92 22 54
04 76 92 22 55
04 76 92 22 56
04 76 92 22 57
04 76 92 22 58
04 76 92 22 59
04 76 92 22 60
04 76 92 22 61
04 76 92 22 62
04 76 92 22 63
04 76 92 22 64
04 76 92 22 65
04 76 92 22 66
04 76 92 22 67
04 76 92 22 68
04 76 92 22 69
04 76 92 22 70
04 76 92 22 71
04 76 92 22 72
04 76 92 22 73
04 76 92 22 74
04 76 92 22 75
04 76 92 22 76
04 76 92 22 77
04 76 92 22 78
04 76 92 22 79
04 76 92 22 80
04 76 92 22 81
04 76 92 22 82
04 76 92 22 83
04 76 92 22 84
04 76 92 22 85
04 76 92 22 86
04 76 92 22 87
04 76 92 22 88
04 76 92 22 89
04 76 92 22 90
04 76 92 22 91
04 76 92 22 92
04 76 92 22 93
04 76 92 22 94
04 76 92 22 95
04 76 92 22 96
04 76 92 22 97
04 76 92 22 98
04 76 92 22 99
04 76 92 23 00

