

Carte des aléas de la commune de THYEZ

LEGENDE

Degré des aléas



-  Zones d'aléa fort (degré 3)
-  Zones d'aléa moyen (degré 2)
-  Zones d'aléa faible (degré 1)
-  Zones d'aléa négligeable
-  Emprise du PPRI Arve

Nature des aléas

- G** : Glissements de terrain
- H** : Zones humides
- P** : Eboul. / Chutes de blocs
- R** : Ravin. / Ruissellement
- T** : Crues torrentielles

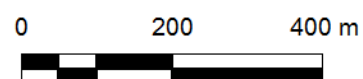
 Limite communale

Identification des zones

-  Nature et degré des aléas
-  Numéro de zone



Echelle : 1/10 000



Déc. 2016

Source des données

Aléas naturels - DDT74
Périmètre - ©IGN-BD CARTO © 2015
Fond de plan : copyright IGN SCAN25 2011
©Droits de l'Etat réservés

