

Direction Départementale des Territoires
Service Aménagement, Risques
Cellule Prévention des risques







Ministère de la Transition écologique
et solidaire


PPRF
DE LA HAUTE SAUVIE

Carte des aléas

Commune d'AMANCY

LEGENDE

- | | |
|--|--------------------------------|
| Degré des aléas | Nature des aléas |
|  Zone d'aléa fort (degré 3) | G : Glissements de terrain |
|  Zone d'aléa moyen (degré 2) | H : Zones humides |
|  Zone d'aléa faible (degré 1) | R : Ravinement / Ruissellement |
|  Zone d'aléa négligeable | T : Crues torrentielles |


 Limite communale

Identification des zones

- | | | |
|------|---|-----------------------------|
| 21 | ← | Numéro de zone |
| GSP1 | ← | Natures et degrés des aléas |



Echelle : 1/10 000



Fond de carte : SCAN250 ©IGN

IRAS

IMS-RN - Agence de Montpellier

2214 Bd de la Lironde
Parc Agropolis - Bât 2
34093 MONTFRANCOIS-CEDEX
Tel (Mét) : 04 67 87 91 15 - Fax : 09 50 04 95 64
email : montpel@iras.com - www.iras.com