

Direction Départementale des Territoires
Service Aménagement Risque
Cellule Prévention des Risques












Ministère de la Transition
Écologique et
Solidaire

Plan de Prévention des Risques naturels prévisibles

**Carte des enjeux
de la commune des Villards-sur-Thônes**


Légende

Occupation du sol :

- | | |
|--|--|
|  Zone d'habitat dense |  Zone naturelle |
|  Zone d'habitat isolé |  Zone urbanisation future |
|  Alpage ou habitat non permanent |  Route |
|  Forêt |  Cours d'eau |
|  Prairie | |

Enjeux ponctuels :

-  Etablissement recevant du public

 Nom
Nom de l'enjeu



0 50 100 200
Meters

Echelle : 1/10 000
Mai 2019