








Plan de Prévention des Risques naturels prévisibles


Carte des Enjeux

LES CLEFS

Légende

Enjeux

-  Espace urbanisé dense
-  Hameaux
-  Enjeux économiques
-  Alpages
-  Périmètre réglementaire

 Limite communale

Échelle 1/20000

Carte 1/1

22/10/2018



181, rue des Bécasses
38920 Crolles
Tel: 04 76 92 22 22
Fax: 04 76 92 22 23
contact@geolithe.com

Géolithe, Ingenieurs-Conseils en Risques naturels
Dossier 16-337 I 1 e

