


Direction Départementale des Territoires
 Service Aménagement Risque
 Cellule Prévention des Risques


 ÉLISE DE LA HAUTE-SAVOIE
 PRÉFET

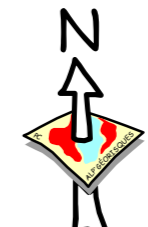
Ministère de la Transition
 Ecologique et
 Solidaire

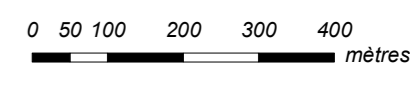
Plan de Prévention des Risques naturels prévisibles

**Carte des aléas
de la commune de Val-de-Chaise**

Degré des aléas	Nature des aléas
<div style="display: flex; align-items: center; margin-bottom: 5px;"> <div style="width: 20px; height: 10px; background-color: purple; margin-right: 5px;"></div> Zone d'aléa fort (degré 3) </div> <div style="display: flex; align-items: center; margin-bottom: 5px;"> <div style="width: 20px; height: 10px; background-color: orange; margin-right: 5px;"></div> Zone d'aléa moyen (degré 2) </div> <div style="display: flex; align-items: center; margin-bottom: 5px;"> <div style="width: 20px; height: 10px; background-color: yellow; margin-right: 5px;"></div> Zone d'aléa faible (degré 1) </div> <div style="display: flex; align-items: center; margin-bottom: 5px;"> <div style="width: 20px; height: 10px; background-color: white; border: 1px solid black; margin-right: 5px;"></div> Zone d'aléa négligeable </div> <div style="display: flex; align-items: center; margin-bottom: 5px;"> <div style="border-top: 1px dashed black; width: 20px; margin-right: 5px;"></div> Limite communale </div>	<div style="margin-bottom: 5px;">A : Avalanche</div> <div style="margin-bottom: 5px;">G : Glissement de Terrain</div> <div style="margin-bottom: 5px;">H : Terrain hydromorphe</div> <div style="margin-bottom: 5px;">P : Chute de blocs et de pierres</div> <div style="margin-bottom: 5px;">T : Crue Torrentielle</div> <div style="margin-bottom: 5px;">R : Ruissellement</div> <div style="margin-bottom: 5px;">I : Inondation</div>

Identification des zones	
145	← Numéro de zone
CGP1	← Natures et degrés des aléas


 Nord


 Echelle : 1/10 000
 Juin 2019

Fond de carte : copyright IGN (SCAN25)