

Direction Départementale des Territoires
Service Aménagement, Risques
Cellule Prévention des risques



Ministère de la Transition écologique
et solidaire

DDT
DU PUY-DE-FRANCE







Plan de Prévention des Risques naturels prévisibles

Carte des aléas

Feuille Sud

Commune de THONES

LEGENDE

Degré des aléas	Nature des aléas
 Zone d'aléa fort (degré 3)	A : Avalanches
 Zone d'aléa moyen (degré 2)	G : Glissements de terrain
 Zone d'aléa faible (degré 1)	H : Zones humides
 Zone d'Aléa de Référence Exceptionnelle	P : Eboulements / Chutes de blocs
 Zone d'aléa négligeable	R : Ravinement / Ruissellement
	T : Crues torrentielles
 Limite communale	

Identification des zones

21	← Numéro de zone
OSP1	← Natures et degrés des aléas



IMIS - Agence de Montagne
22140 de la Loubie
Tél : 04 77 81 38 88
Site : www.imis-agence.com
Mail : imis@imis-agence.com

Echelle : 1/10 000



Mars 2020