











**Etude relative à la révision de la carte des aléas naturels**

**Commune d'ORCIER**

**PIECE N°2**

**Carte de localisation des phénomènes naturels**

**LEGENDE**

- |   |   |
|---|---|
| <b>Événements historiques :</b>   | <b>Indices morphologiques :</b>   |
| Chute de blocs (P)                           | Escarpement rocheux    |
| Glissement de terrain (G)                    | Bloc éboulé            |
| Crue torrentielle et ruissellement (T et R)  | Désordre structurel    |
| Effondrement (F)                             | Zone humide            |
| (P2) 06/07/2008 : Nature et intensité et date du phénomène  | Réseau hydrographique  |
|   | Ouvrage de protection  |



Échelle : 1/10 000

Mai 2020

Source des données : zonage réglementaire - DDT74 ; périmètre - ©IGN-BD CARTO © 2015  
Fond de plan : Origine DGFIP cadastre 2015 ©Droits de l'Etat réservés

