





PIECE n°4
Carte de localisation des aléas naturels



LEGENDE

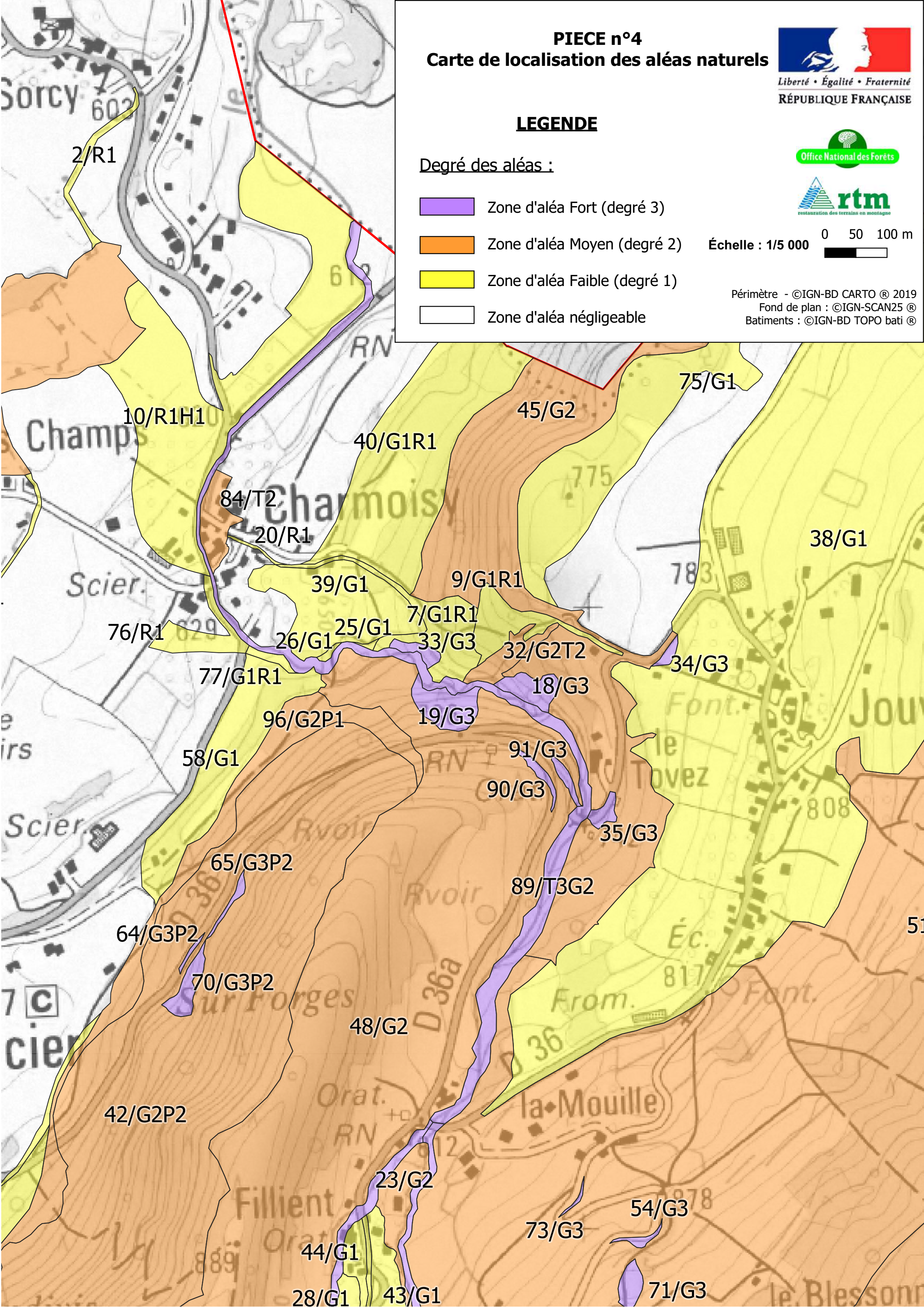
Degré des aléas :

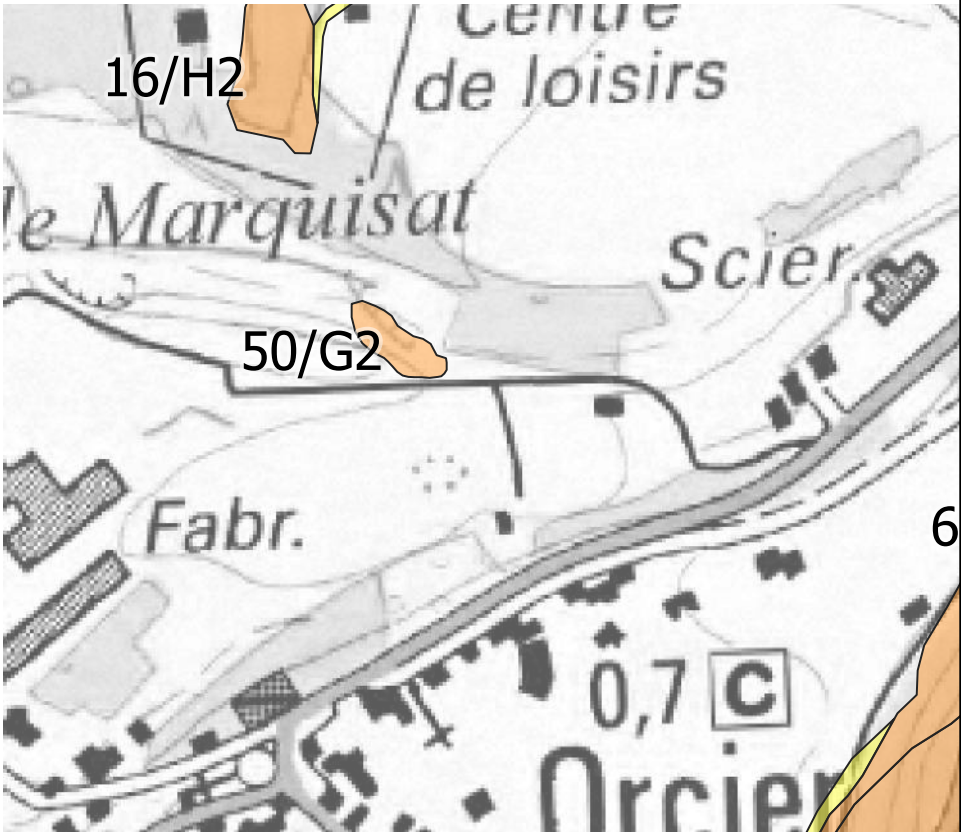
-  Zone d'aléa Fort (degré 3)
-  Zone d'aléa Moyen (degré 2)
-  Zone d'aléa Faible (degré 1)
-  Zone d'aléa négligeable



Échelle : 1/5 000 

Périmètre - ©IGN-BD CARTO ® 2019
Fond de plan : ©IGN-SCAN25 ®
Batiments : ©IGN-BD TOPO bati ®









PIECE n°5 Carte de localisation des aléas naturels




LEGENDE

Degré des aléas :

-  Zone d'aléa Fort (degré 3)
-  Zone d'aléa Moyen (degré 2)
-  Zone d'aléa Faible (degré 1)
-  Zone d'aléa négligeable



Échelle : 1/5 000 

Périmètre - ©IGN-BD CARTO ® 2019
Fond de plan : ©IGN-SCAN25 ®
Batiments : ©IGN-BD TOPO bati ®

