





Plan de Prévention des Risques Naturels Prévisibles

Commune de **BERNEX**

Carte des aléas

Légende

Dégré des aléas	Nature des aléas
 Zone d'aléa fort (degré 3)	A : Avalanche
 Zone d'aléa moyen (degré 2)	G : Glissement de terrain
 Zone d'aléa faible (degré 1)	M : Zone marécageuse
 Zone d'aléa négligeable	P : Chute de blocs et de pierres
	T : Ruissellement sur versant
	T : Crue des torrents et ruisseaux torrentiels

Identification des zones

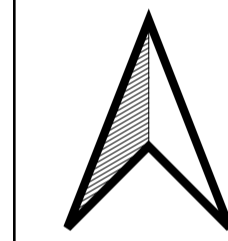
G3P1 — Nature et degrés des aléas

Réalisation initiale :
CETE Lyon / MND Engineering

Mise à jour DDT 74 :
Aléa rocheux sur le secteur du Mont César - Etude RTM - Août 2022

Version 3
Octobre 2022

Source des données :
Périmètre : ©IGN-BD CARTO
Fond de plan : copyright IGN SCAN25



Échelle: 1 / 10 000

