
 Direction Départementale des Territoires
 Service Aménagement Risques
 Cellule Prévention des Risques
 Ministère de la Transition Ecologique
 et de la Cohésion des Territoires

Plan de Prévention des Risques naturels prévisibles

**Carte réglementaire
de la commune de Megève**

Feuille Nord

Légende

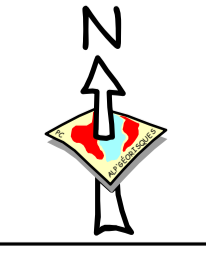

- Zones à prescriptions fortes inconstructibles
- Zones à prescriptions fortes, reconstructions sous conditions
- Zones à prescriptions faibles à moyennes, constructibles sous conditions
- Zones à prescriptions faibles à moyennes, constructibles sous conditions et atteintes par l'aléa exceptionnel d'avalanche
- Zones à prescriptions limitées - aléa exceptionnel d'avalanche
- Zones de forêts à fonction de protection, inconstructibles


Périmètre réglementé

Parcélaires : DGI 2022
 Bâtimens : DGI 2022 modifié (voir note de présentation)

Identification des zones

Règlements applicables
 Numéro de zone


Document provisoire
 Echelle : 1/5 000
 Version : 1.0
 Février 2024