





PIECE n°6
Carte de localisation des aléas naturels
Commune de FILLIERE
Aviernoz



Échelle : 1/5 000
0 100 200 m

- Degré des aléas :
-  Zone d'aléa Fort (degré 3)
 -  Zone d'aléa Moyen (degré 2)
 -  Zone d'aléa Faible (degré 1)
 -  Zone d'aléa négligeable



Zonage réglementaire - DDT74 ; périmètre -
©IGN-BD ORTHO® 2021
Fond de plan : Origine DGFiP cadastre 2019
©Droits de l'Etat réservés