

PIECE n°11

Carte de localisation des aléas naturels





Commune de FILLIERE Saint Martin de Bellevue



Échelle : 1/5 000

0 100 200 m

Degré des aléas :

-  Zone d'aléa Fort (degré 3)
-  Zone d'aléa Moyen (degré 2)
-  Zone d'aléa Faible (degré 1)
-  Zone d'aléa négligeable



Zonage réglementaire - DDT74 ; périmètre -
©IGN-BD ORTHO® 2021
Fond de plan : Origine DGFIP cadastre 2019
©Droits de l'Etat réservés

