









Prefecture de la Haute-Savoie  Direction Departementale des Territoires
 Liberté - Egalité - Fraternité
 RÉPUBLIQUE FRANÇAISE

Plan de Prévention des Risques naturels prévisibles

**Carte des Aléas
Feuille Sud**

Commune d'Abondance

Degré d'aléa	Nature d'aléa
 Zone d'aléa fort (degré 3)	G : Glissement de terrain
 Zone d'aléa moyen (degré 2)	H : Zone humide
 Zone d'aléa faible (degré 1)	P : Chute de pierres
 Zone d'aléa négligeable	R : Ravinement
 Limite de la zone d'étude au 1/5000	T : Crue torrentielle
 Limite communale	I : Inondation

Identification des zones	
 G3P1	Natures et degrés des aléas
 145	Nombres de zones

Echelle: 1/10 000 Avril 2011