









PLAN DE PREVENTION DES RISQUES NATURELS PREVISIBLES DE LA COMMUNE DE AMBILLY

PPR Inondation du Foron CARTE REGLEMENTAIRE

Réglementation des zones

-  zone à prescriptions fortes
inconstructible
-  zone à prescriptions fortes
reconstruction des bâtiments sous conditions
-  zone à prescriptions faibles à moyennes
constructible sous conditions
-  zone non réglementée par le PPR

Identification des zones

-  Réglements applicables
-  Numéro de zone
-  Limite périmètre réglementaire
-  Limite communale

Echelle 1/5 000

Juillet 2011

