

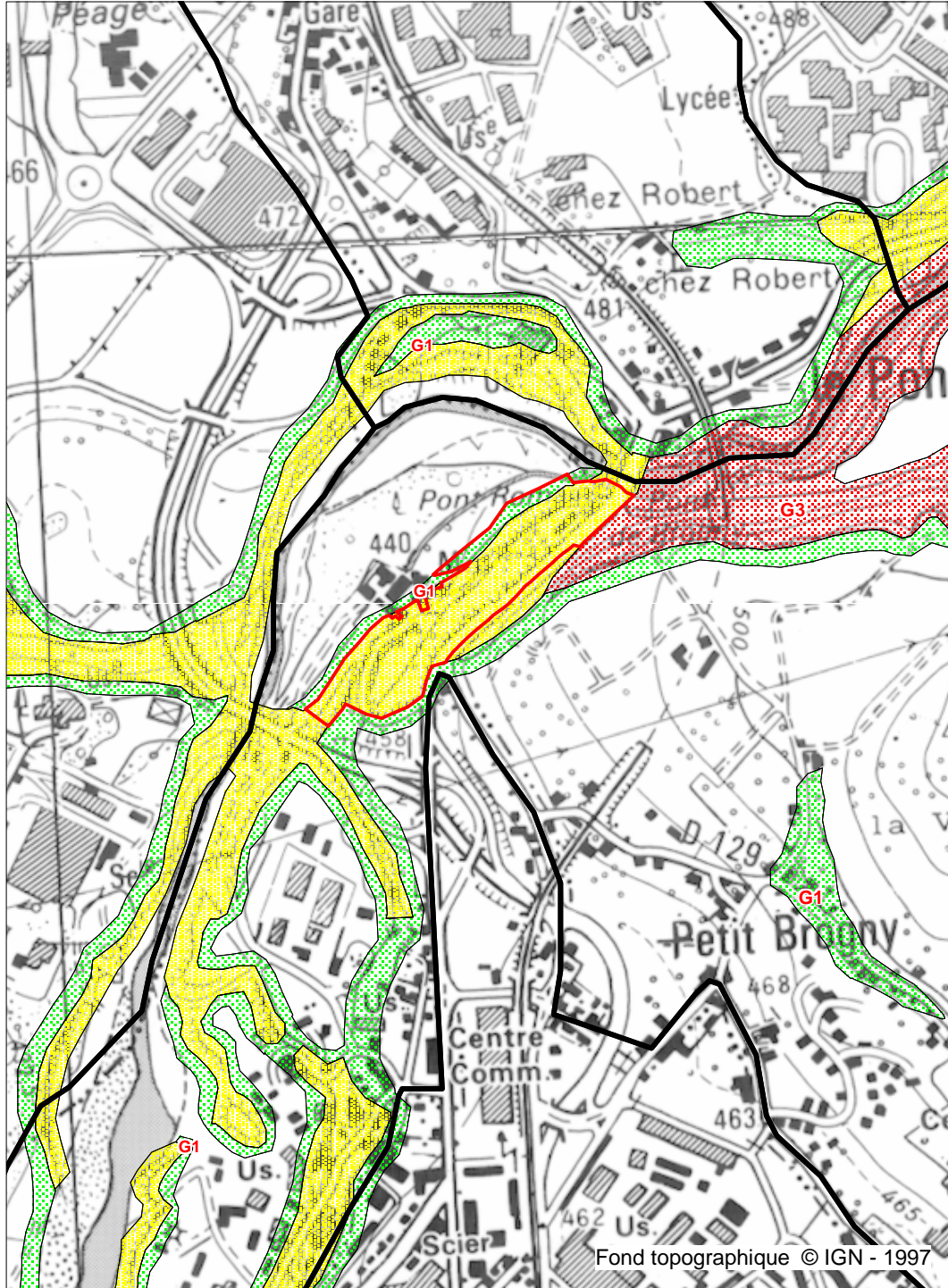
EXTRAIT DES ALEAS MOUVEMENTS DE TERRAIN
DU PLAN DE PREVENTION DES RISQUES
APPROUVE LE 29 JANVIER 2009

Echelle 1/10 000

 Zone de la révision









0 250m 1km 2km



Fond topographique © IGN - 1997

Aléa mouvements de terrain

 Zone évolutive

	Faible	Moyen	Fort
glissement de terrain	 G1	 G2	 G3
chute de blocs	 B1	 B2	 B3