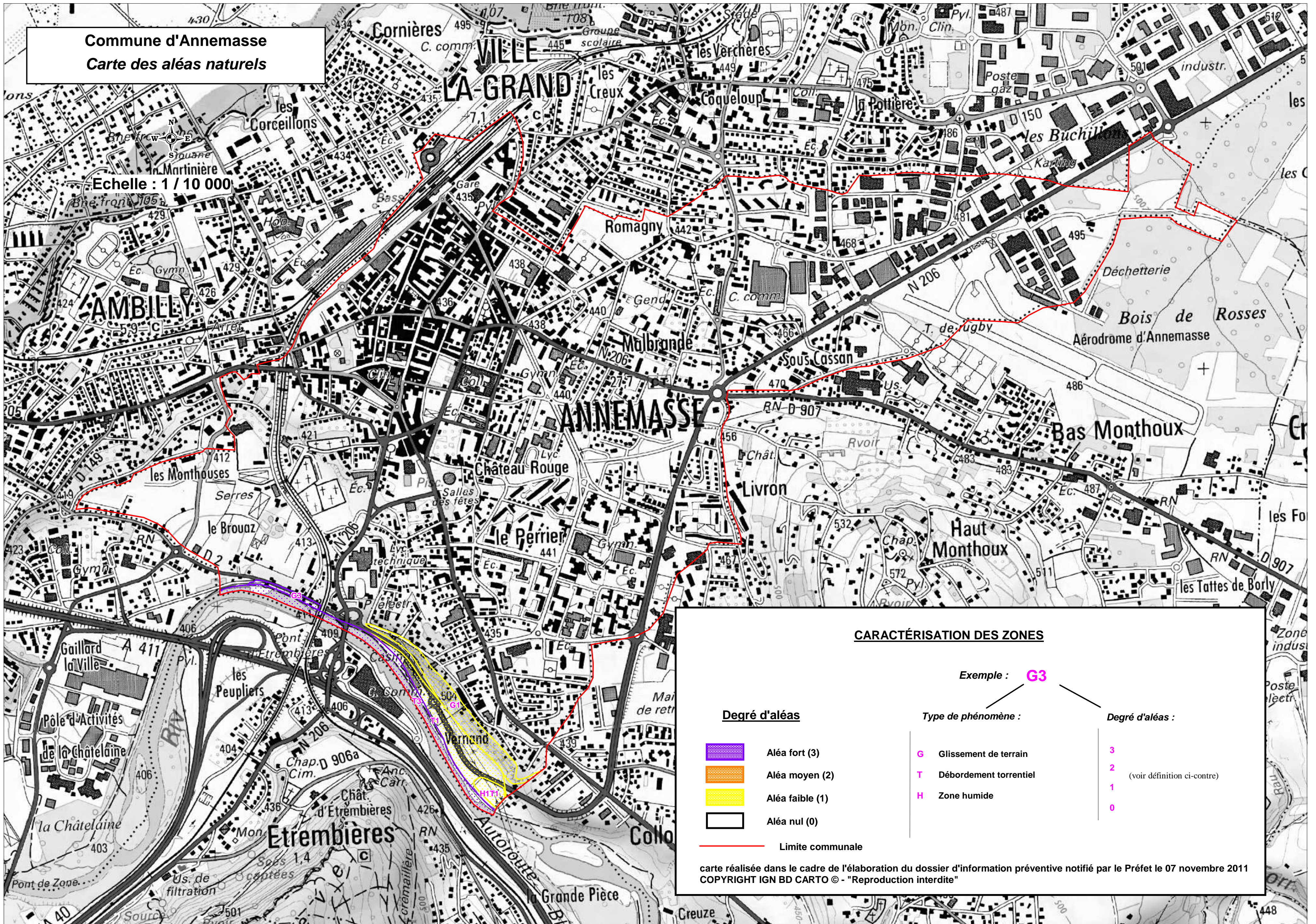







Commune d'Annemasse
Carte des aléas naturels

Echelle : 1 / 10 000



CARACTÉRISATION DES ZONES

Degré d'aléas		Exemple : G3	
	Aléa fort (3)	G	Glissement de terrain
	Aléa moyen (2)	T	Débordement torrentiel
	Aléa faible (1)	H	Zone humide
	Aléa nul (0)		
	Limite communale		
		Degré d'aléas :	
		3	
		2	(voir définition ci-contre)
		1	
		0	

carte réalisée dans le cadre de l'élaboration du dossier d'information préventive notifié par le Préfet le 07 novembre 2011
COPYRIGHT IGN BD CARTO © - "Reproduction interdite"