





## Commune d' ANNEMASSE

### Carte de localisation des aléas naturels

-  Débordements torrentiels
  -  Mouvements de terrain
  -  Zone humide
  -  Limite communale
- N  
Echelle: 1/20 000 ème

Ce plan ne constitue pas un document réglementaire opposable aux tiers. Il a été élaboré par les Services de l'Etat en novembre 2007 en fonction des données scientifiques connues à cette date. Il a été établi pour définir les zones dans lesquelles le Maire devrait procéder à l'information des populations sur les risques majeurs en application du Code de l'Environnement (Art. L125-2) et du décret du 11/10/1990 modifié.

n°d'autorisation IGN: PARIS 199(1984)50-51