







**Commune de CHAMONIX-MONT-BLANC**  
Carte de localisation des aléas naturels

 Zones humides

  
Echelle: 1/65 000 ème

 Limite de la zone étudiée dans le P.P.R.

 Limite communale

Ce plan ne constitue pas un document réglementaire opposable aux tiers. Il a été élaboré par les Services de l'Etat en 2002 en fonction des données scientifiques connues à cette date.

Il a été établi pour définir les zones dans lesquelles le Maire devrait procéder à l'information des populations sur les risques majeurs en application de la loi du 21/07/87 (art.21) et du décret du 11/10/1990.

n° d'autorisation IGN: PARIS 199(1984)50-51