


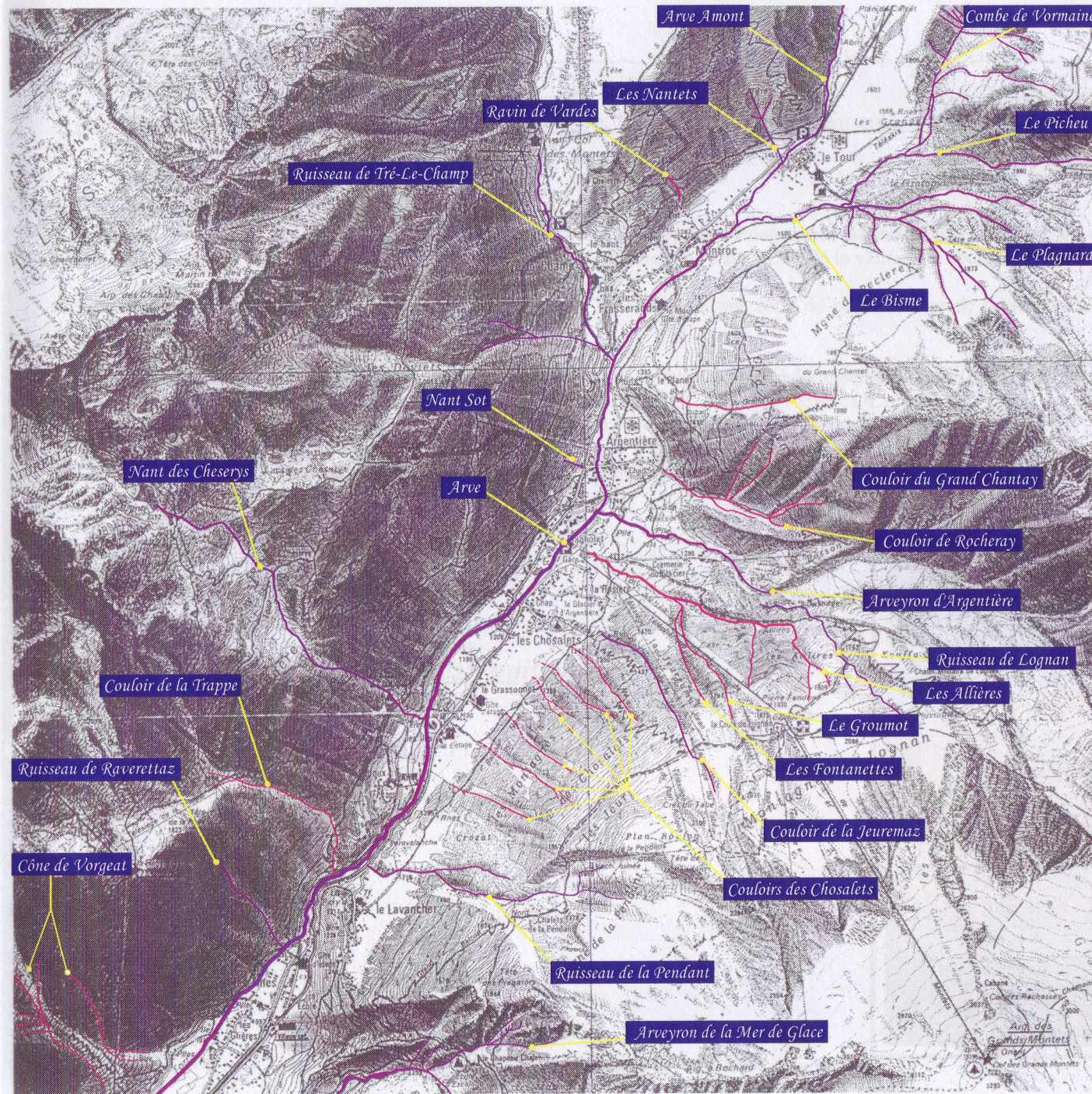


- Réseau hydrographique de CHAMONIX -
Taconnaz - Le Lavancher

 Débit permanent.
 Débit temporaire.
 Infiltration du cours d'eau dans le cône.




Echelle : 1/36 000 ème

Fond IGN TOP 25 3530 ET, 3531 ET et 3630 ET.



- Réseau hydrographique de CHAMONIX -

Le Lavancher - Le Tour

-  Débit permanent .
-  Débit temporaire .
-  Infiltration du cours d'eau dans le cône .

Echelle : 1/36 000 ème