

Préfecture de la Haute-Savoie

Direction Départementale de l'Agriculture et de la Forêt
















Office National des Forêts

Service de Restauration des Terrains en Montagne

**Plan de Prévention des Risques naturels prévisibles  
CARTE DE LOCALISATION DES PHENOMENES**

**CHAMONIX**

Légende de la carte de localisation

- |   |  |   |  |
|---|--|---|--|
|  | Glissement de terrain actif            |  | Torrent à écoulement permanent               |
|  | Glissement de terrain ancien ou lent   |  | Torrent à écoulement temporaire              |
|  | Chute de pierre                        |  | Rivière torrentielle - ARVE                  |
|  | Zone d'extension des chutes de pierres |  | Etendue de la crue de l'Arve de Juillet 1996 |
|  | Ravinement                             |  | Débordement torrentiel                       |
|  | Zone humide, marécage                  |  | Dépôt de matériaux                           |
|   |  |  | Limite de commune                            |

Echelle : 1/25 000e

Septembre 2000