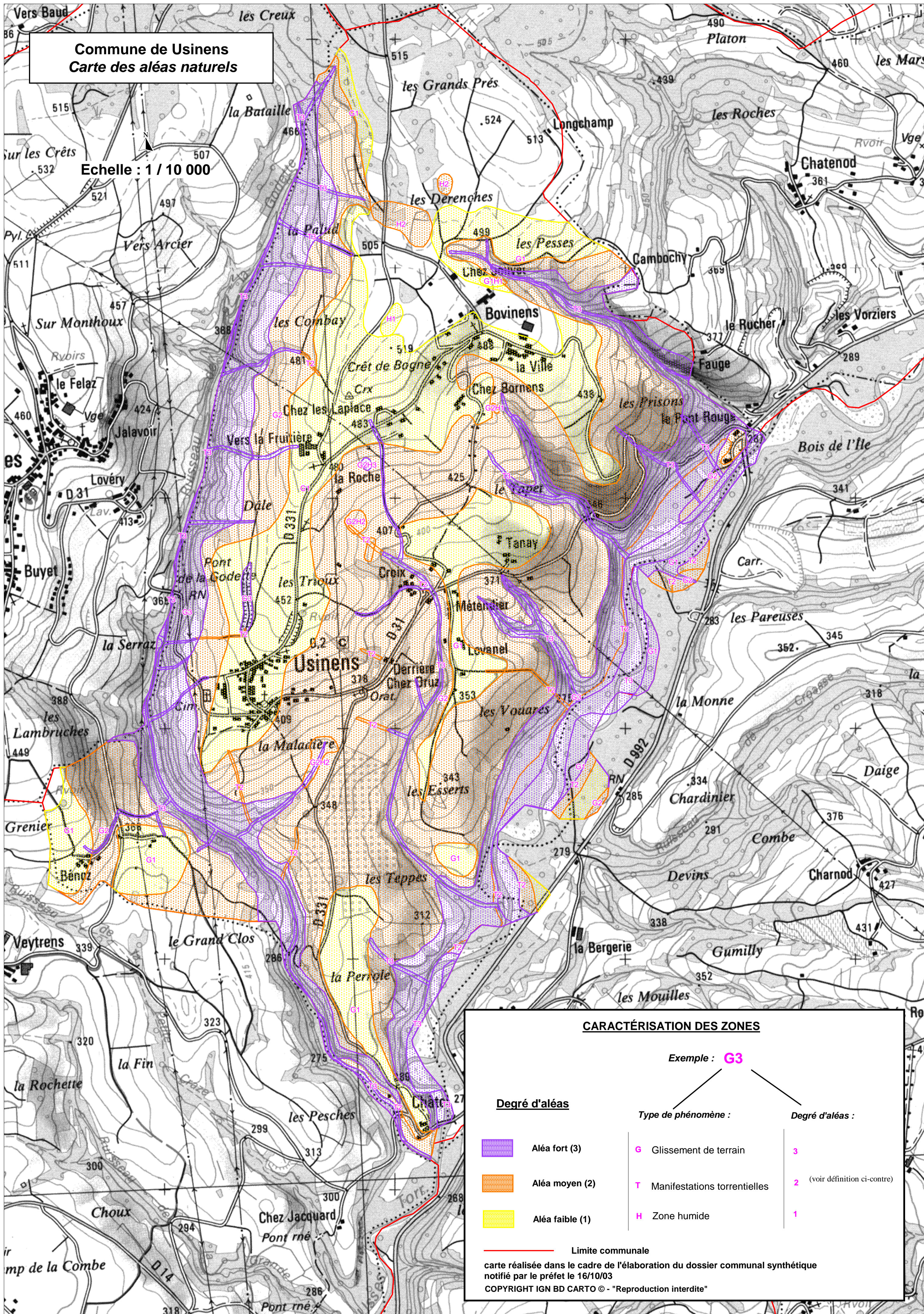


**Commune de Usinens
Carte des aléas naturels**




Echelle : 1 / 10 000






CARACTÉRISATION DES ZONES

Exemple : **G3**

Degré d'aléas

-  Aléa fort (3)
-  Aléa moyen (2)
-  Aléa faible (1)

Type de phénomène :

-  Glissement de terrain
-  Manifestations torrentielles
-  Zone humide

Degré d'aléas :

- 3**
- 2** (voir définition ci-contre)
- 1**

— Limite communale

carte réalisée dans le cadre de l'élaboration du dossier communal synthétique
notifié par le préfet le 16/10/03

COPYRIGHT IGN BD CARTO © - "Reproduction interdite"