





**Commune de Brenthonne**  
**Carte des aléas naturels**

Echelle : 1 / 10 000

**CARACTÉRISATION DES ZONES**

Exemple : **G3**

**Degré d'aléas**

-  Aléa fort (3)
-  Aléa moyen (2)
-  Aléa faible (1)
-  Aléa nul (0)

**Type de phénomène :**

- G** Glissement de terrain
- P** Chutes de pierres
- T** Manifestations torrentielles
- H** Zone humide

**Degré d'aléas :**

- 3**
  - 2**
  - 1**
  - 0**
- (voir définition ci-contre)

 Limite communale

carte réalisée dans le cadre de l'élaboration du dossier communal synthétique notifié par le préfet le 24/04/2003

COPYRIGHT IGN BD CARTO © - "Reproduction interdite"

