




Commune de Champanges
Carte des aléas naturels

Echelle : 1 / 10 000

CARACTÉRISATION DES ZONES

Degré d'aléas

-  Aléa fort (3)
-  Aléa faible (1)
-  Aléa nul (0)

— Limite communale

Exemple : **G3**

Type de phénomène :

- G** Glissement de terrain, fluage
- T** Manifestations torrentielles
- H** Zone humide

Degré d'aléas :

- 3**
- 1** (voir définition ci-contre)
- 0**

carte réalisée dans le cadre de l'élaboration du dossier communal synthétique
notifié par le préfet le 17/11/2004

COPYRIGHT IGN BD CARTO © - "Reproduction interdite"

