






Commune de Val de Fier  
Carte des aléas naturels

Echelle : 1/10 000 ème

**CARACTERISATION DES ZONES**

**Degré d'aléas**

-  Aléa fort (3)
-  Aléa moyen (2)
-  Aléa faible (1)
-  Aléa nul (0)
-  Limite communale

Exemple :

**G3**

Type de phénomène :

- G** Glissement de terrain, fluage
- P** Chutes de pierres, blocs
- T** Crues torrentielles
- H** Zone Humide

Degré d'aléas :

- 3**
  - 2**
  - 1**
  - 0**
- (voir définition ci-contre)

carte réalisée dans le cadre de l'élaboration du dossier d'information préventive notifié par le préfet le 20/05/2011  
COPYRIGHT IGN BD CARTO © "Reproduction interdite"

