







Plan de Prévention des Risques naturels prévisibles
Carte des Aléas

Thonon-Les-Bains

Degré d'aléa

-  Zone d'aléa fort (degré 3)
-  Zone d'aléa moyen (degré 2)
-  Zone d'aléa faible (degré 1)
-  Zone d'aléa négligeable

Nature d'aléa

- G : Glissement de terrain
- H : Zone humide
- P : Chute de pierres
- R : Ravinement
- T : Crue torrentielle
- Er : Erosion

Identification des zones

145 ← Numéro de zone

G3P1 ← Natures et degrés des aléas

Echelle : 1/10000

Décembre 2007
Alp'Géorisques

