























Plan de Prévention des Risques naturels prévisibles  
 Carte des Enjeux

**Thonon-Les-Bains**

	Centre-ville		Carrières
	Zones urbanisées		Bâtiments sensibles
	Zones semi-urbaines		Rivières
	Zones d'habitat dispersé		Routes principales
	Zones d'habitat futures		Lignes électriques haute-tension
	Zones d'activité et commerces		Lignes de chemin de fer
	Zones d'activité futures		Tracé approximatif du contournement routier (en cours de réalisation)
	Locaux professionnels isolés		Digue réalisée dans le cadre du contournement routier (achevée en 2007)
	Zones agricoles		Limite communale
	Zones naturelles		
	Campings		
	Zones de loisirs		
	Infrastructures sportives		

Echelle : 1/10 000

Décembre 2007  
 Alp Géorisques

