








### Commune de Dingy-Saint-Clair Carte de localisation des aléas naturels

-  Avalanches
  -  Crues torrentielles
  -  Chutes de blocs
  -  Mouvements de terrain
  -  Zones humides
-  Echelle: 1/25 000 ème  
 Limite communale

Ce plan ne constitue pas un document réglementaire opposable aux tiers. Il a été élaboré par les Services de l'Etat en septembre 2000 en fonction des données scientifiques connues à cette date.

Il a été établi pour définir les zones dans lesquelles le Maire devrait procéder à l'information des populations sur les risques majeurs en application de la loi du 21/07/87 (art.21) et du décret du 11/10/1990.