





Commune de Doussard
Partie Nord
Carte des aléas naturels

Echelle : 1 / 10 000

CARACTÉRISATION DES ZONES

Exemple : **G3**

Degré d'aléas		Type de phénomène :	Degré d'aléas :
	Aléa fort (3)	A	Avalanche
	Aléa moyen (2)	G	Glissement de terrain
	Aléa faible (1)	P	Chutes de pierres
	Aléa nul (0)	T	Manifestations torrentielles
		H	Zone humide

3
2
1
0
(voir définition ci-contre)

— Limite communale
carte réalisée dans le cadre de l'élaboration du dossier communal synthétique notifié par le préfet le 24/12/2003
COPYRIGHT IGN BD CARTO © - "Reproduction interdite"

