









Zoom Perroix au 1/5000ème

Préfecture de la Haute-Savoie  Direction départementale de l'Équipement	
<b>Plan de Prévention des Risques naturels prévisibles</b> <b>Carte des Aléas</b> <b>TALLOIRES</b>	
<b>Degré d'aléa</b>  Zone d'aléa fort (degré 3)  Zone d'aléa moyen (degré 2)  Zone d'aléa faible (degré 1)  Zone d'aléa négligeable	<b>Nature d'aléa</b> G : Glissement de terrain H : Terrains Hydromorphes L : Montée des eaux du Lac P : Chutes de Pierres T : Phénomènes Torrentiels A : Avalanches
<b>Nord</b> 	<b>Identification des zones</b> Numéro de zone → Natures et degrés des aléas → <b>14-G3P1</b>  Limite communale
	
Août 2008 Echelle : 1/10000 ème	