







**Commune de FAVERGES**  
**PLAN DE PRÉVENTION DES RISQUES  
NATURELS PRÉVISIBLES**

**CARTE DES ALÉAS**

Degré d'aléa		Nature d'aléa	
	Zone d'aléa fort (degré 3)	A : Avalanches	
	Zone d'aléa moyen (degré 2)	G : Glissement de terrain	
	Zone d'aléa Faible (degré 1)	H : Zone Humide	
	Zone d'aléa négligeable	P : Chute de pierres	
		R : Ravinement	
		T : Crue torrentielle	
		I : Inondation	
		 G3PI	Natures et degrés des aléas

**Identification des zones** (Voir rapport de présentation)



**10** Numéro de secteur  
**10-1** Numéro de zone

Service instructeur : DDT 74	Date : Novembre 2011	Echelle : 1 / 10000
Assistance technique : RTM 74	Version : 5.0	
Bureau d'étude : Alp'Géorisques		

