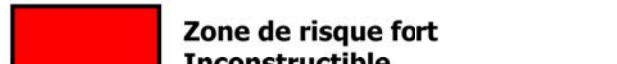
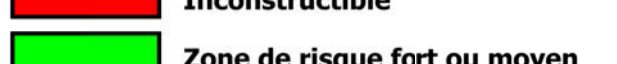
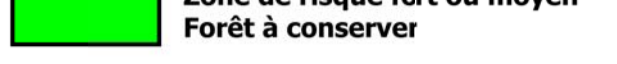




Plan de Prévention des Risques naturels prévisibles

Carte réglementaire

ST GERVAIS LES BAINS

Réglementation des zones au titre des risques naturels

-  Zone de risque fort
Inconstructible
-  Zone de risque fort ou moyen
Forêt à conserver
-  Zone de risque moyen
Constructible sous conditions
-  Zone de risque faible
Constructible sous conditions
-  Zone de risque négligeable
Constructible au PPR

Identification des zones

Numéro de zone /
Réglements à appliquer

--- Limite du périmètre réglementaire

--- Limite communale

Echelle : 1/5000

Carte N°2/2

06/12/2010

 Géolithe, Ingénieurs-Conseils en Risques naturels
Caden 112E
38920 Crosles
Tél: 04 76 92 22 22
Fax: 04 76 92 22 23
geolithe@geolithe.com
Dossier 08-311 I 2

