

Préfecture de la Haute-Savoie











Direction départementale de
l'Agriculture et de la Forêt

Office National des Forêts
Service de Restauration des Terrains en Montagne

Plan de Prévention des Risques naturels prévisibles
Carte de Localisation des Phénomènes

SAINT FERREOL

Légende de la carte de localisation

- | | | | |
|---|-----------------------------|---|---------------------------|
|  | Avalanches EPA |  | Torrent |
|  | Coulée de neige |  | Débordement
torrentiel |
|  | Glissement de terrain actif |  | Ravinement |
|  | Glissement de terrain |  | Zone humide |
|  | Chute de pierres | | |
|  | Limite communale | | |

Echelle : 1/25000^{ème}

Octobre 2002