





Plan de Prévention des Risques naturels prévisibles
Carte des Aléas

SAINT-FERREOL


Degré d'aléa

Nature d'aléa

-  Zone d'aléa fort (degré 3)
-  Zone d'aléa moyen (degré 2)
-  Zone d'aléa faible (degré 1)
-  Zone d'aléa négligeable

- A : Avalanche
- G : Glissement de terrain
- H : Zone humide
- P : Chute de pierres
- R : Ravinement
- T : Torrentiel

Identification des zones

- 145** ← Numéro de zone
- G3P1** ← Natures et degrés des aléas
-  Limite communale

Echelle : 1/10000^{ème}

Octobre 2002

