


Commune de Lovagny






Carte des aléas naturels

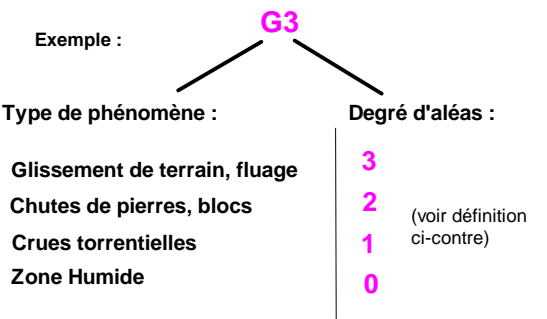
Echelle : 1/10 000 ème



CARACTERISATION DES ZONES

Degré d'aléas

-  Aléa fort (3)
-  Aléa moyen (2)
-  Aléa faible (1)
-  Aléa nul (0)
-  Limite communale



carte réalisée dans le cadre de l'élaboration du dossier d'information préventive notifié par le préfet le 20/05/2011
 COPYRIGHT IGN BD CARTO © - "Reproduction interdite"

