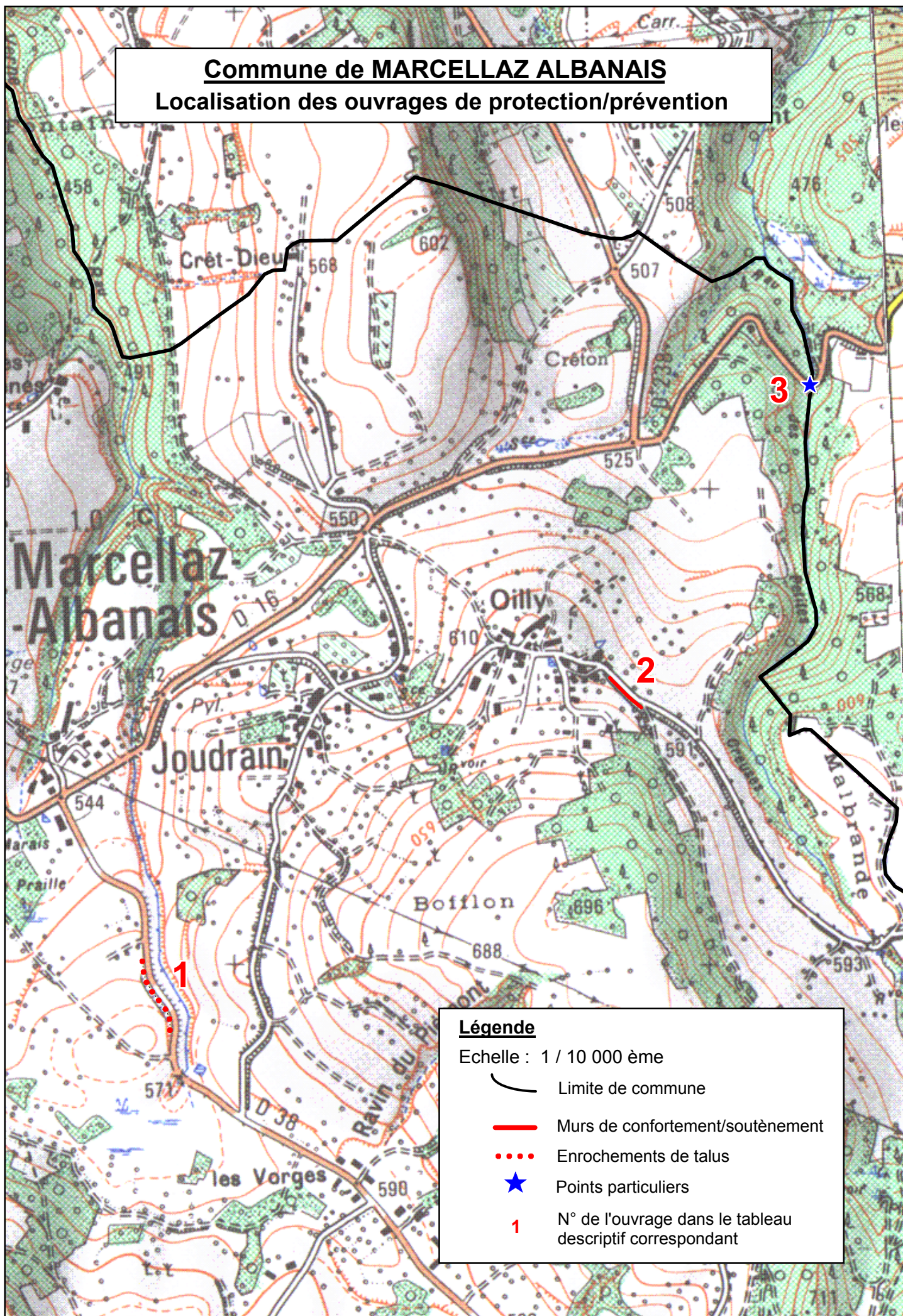







**Commune de MARCELLAZ ALBANAIS**  
**Localisation des ouvrages de protection/prévention**



**Légende**

Echelle : 1 / 10 000 ème

-  Limite de commune
-  Murs de confortement/soutènement
-  Enrochements de talus
-  Points particuliers
-  N° de l'ouvrage dans le tableau descriptif correspondant