





PLAN DE PREVENTION DES RISQUES NATURELS PREVISIBLES DE LA COMMUNE DE MARIGNIER




REVISION PARTIELLE du PPR Inondation du Giffre

CARTE REGLEMENTAIRE

Réglementation des zones

-  Zone de risque très fort à fort
Inconstructible
-  Zone de risque moyen
Constructible sous conditions
-  Zone de risque faible
Constructible sous conditions
-  Zone de risque négligeable ou nul
Non réglementé par le P.P.R.

Identification des zones

-  Réglements applicables
-  Numéro de zone
-  Limite périmètre réglementaire

