

Préfecture de la Haute-Savoie





Liberté • Égalité • Fraternité
RÉPUBLIQUE FRANÇAISE

Ministère de l'Écologie,
du Développement,
et de l'Aménagement
Durables
Direction Départementale
de l'Équipement de Haute-Savoie



Plan de Prévention des Risques naturels prévisibles Carte du zonage réglementaire

Marin

Réglementation des zones

-  Zone de risque fort ou champ d'expansion
Inconstructible
-  Zone de risque élevé :
Aménagement de l'urbanisme existant sous conditions
-  Zone de risque faible à modéré
Constructible sous conditions
-  Zone de risque négligeable ou nul
non réglementé par le P.P.R.

Identification des zones

-  Règlements applicables
BD 145
-  Numéro de zone