







# Commune de Megevette

## Carte de localisation des aléas naturels

-  Avalanches
-  Crues torrentielles
-  Chutes de blocs
-  Mouvements de terrain
-  Zones humides
-  Limite communale

N  
Echelle: 1/25 000 ème

Ce plan ne constitue pas un document réglementaire opposable aux tiers. Il a été élaboré par les Services de l'Etat en juin 2000 en fonction des données scientifiques connues à cette date.

Il a été établi pour définir les zones dans lesquelles le Maire devrait procéder à l'information des populations sur les risques majeurs en application de la loi du 21/07/87 (art.21) et du décret du 11/10/1990.

n° d'autorisation IGN: PARIS 199(1984)50-51

