

Commune de Nancy-sur-Cluses

DOSSIER PHOTOGRAPHIQUE :


Vue représentative de la commune

Principaux phénomènes recensés

Principaux ouvrages de protection



Photographies des événements



Photographies des événements



Nancy-ET1 : RD119, virage entre la Pliore et les Chavannes –
Petit ruisseau pouvant occasionner des débordements sur la chaussée.



Nancy-EG1 : Aux abords de la retenue de Champ Fleuri –
Déstabilisation superficielle et très localisée des alpages.

Photographies des événements



Nancy-EP1 : Au dessus des chalets de Vormy – Affleurements calcaires stabilisés sous la forme de dalles, de bancs ou de lappiaz.



Nancy-EP2 : Sur le versant Nord de Champ Fleuri – Affleurements de lappiaz érodés et parfois enherbés.

Photographies des événements



Nancy-EP3 : Sur le versant Nord de Champ Fleuri –
Ravinement de couches rocheuses délitées et petites chutes de pierres.



Nancy-EGP1 : Route forestière des Ferlets – Ancienne carrière
présentant des signes de ravinement et de déstabilisation de talus.

Photographies des événements



Nancy-EGP2 : RD119, Brion - Zone de glissement de talus : ravinement actif et déstabilisation progressive par le haut.




Nancy-EGP3 : Thalweg raviné du Nant du Bon Temps – Erosion active et progressive qui menace la chaussée de la RD119 située en amont.

Photographies des ouvrages



Nancy-OG1 : RD119, entre Romme et les Chavannes –
Confortement localisé du talus par enrochements.




Nancy-OG2 : RD119, sous le couloir des Brûlaz –
Mur de confortement de talus.

Photographies des ouvrages



Nancy-OG3 : RD119, en aval du point coté 1318 – Murs de maçonnerie cyclopéenne, enrochements et soutènement de chaussée.



Nancy-OG4 : RD119, sous Plan de Brion, en limite de commune avec le Reposoir - Soutènement de talus par gabions.