

# Commune de Naves Parmelan

## DOSSIER PHOTOGRAPHIQUE :

**Vue représentative de la commune**

**Principaux phénomènes recensés**


**Principaux ouvrages de protection**



## Photographies des événements



Naves-ET1 : Rivière du Fier à l'amont du pont de la RD5 –  
Large lit et berges en pentes douces.




Naves-EP1 : Versant Ouest de la montagne de Lachat –  
Petites barres rocheuses parsemées sur un versant densément boisé.

## Photographies des événements



Naves-EP2 : Entre le Tremblay et les Grosses Pierres (vers 710m) – Accumulation de blocs rocheux en pied de versant.



Naves-EP3 : Entre le Tremblay et les Grosses Pierres (vers 710m) – Éboulis fins, stabilisés et recouverts de végétation en pied de versant.

## Photographies des ouvrages



Naves-OGT1 : Rivière du Fier, au niveau du pont de la RD5 –  
Protection localisée de berges par des enrochements.




Naves-OGH1 : RD5, juste en amont du pont du Fier –  
Drainage de la zone humide située au-dessus de la RD.

## Photographies des ouvrages



Naves-OGH2 : RD5, en amont du pont du Fier –  
Collecteur des eaux issues de la zone humide et  
petit bassin de retenue pour protéger la route.



Naves-OG1 : Voie communale entre les Ouches et les Cruets –  
Confortement d'un talus instable par enrochements.